

6 570 400

6 570 300

6 570 200

6 570 100

6 570 000

6 569 900

578 900

579 000

579 100

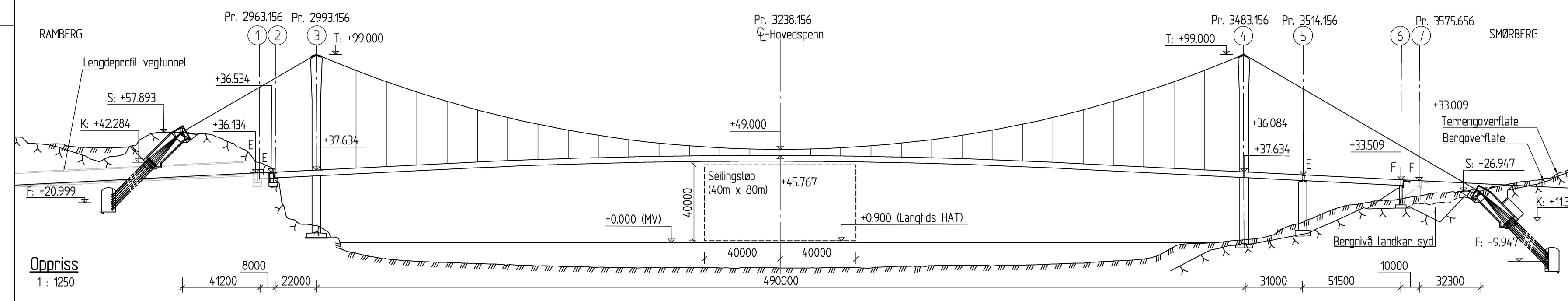
579 200

579 300

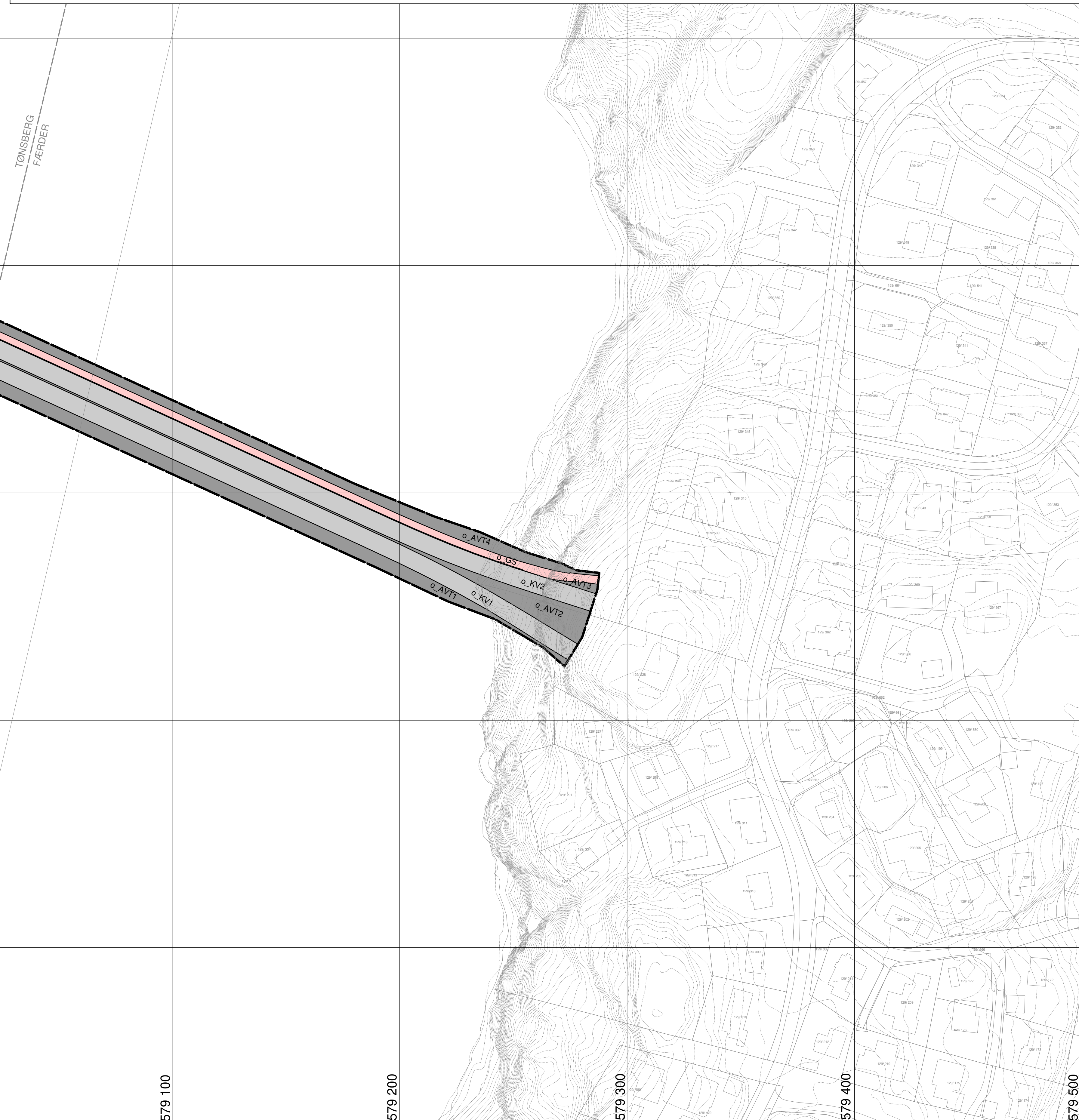
579 400

579 500

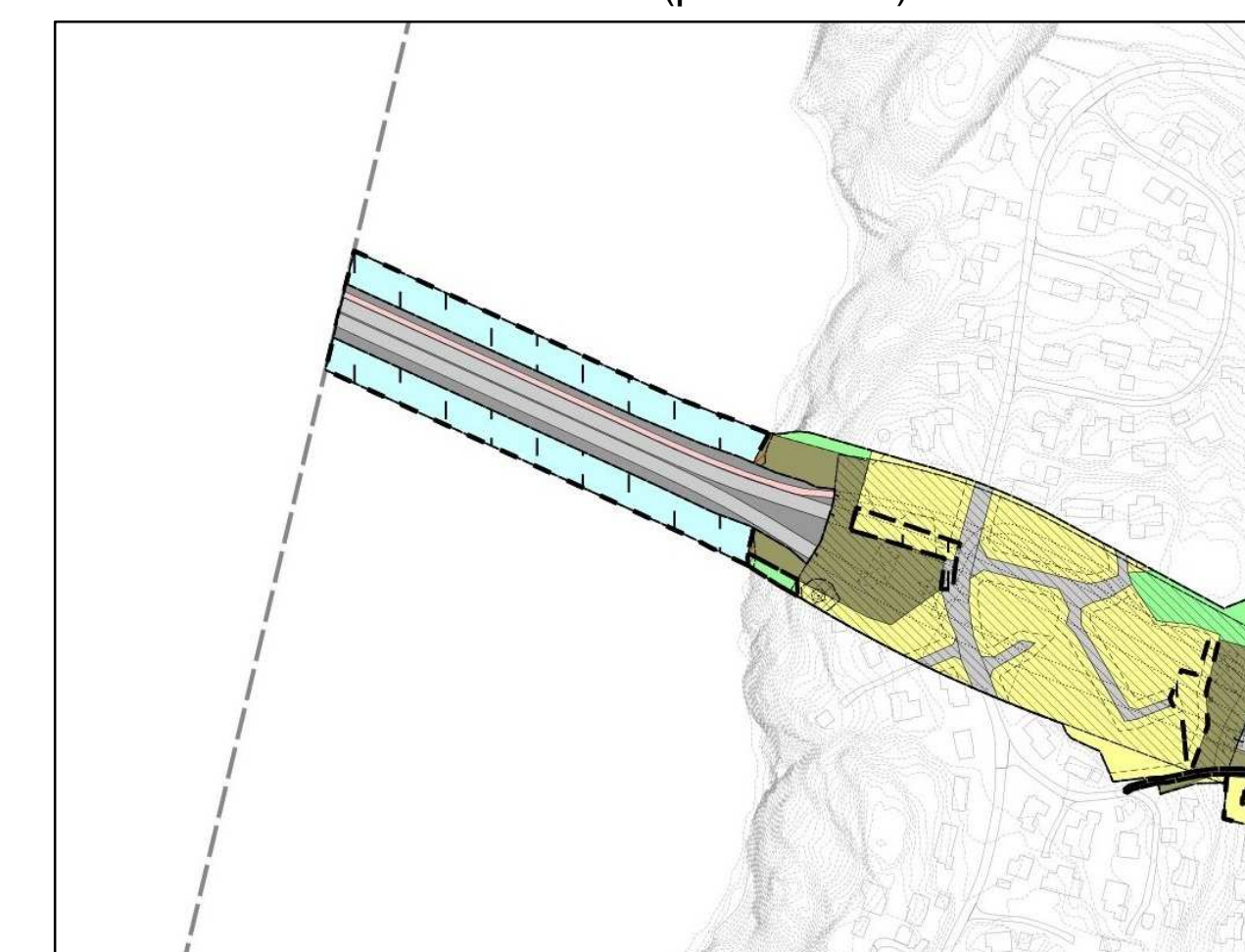
Prinsipsnitt for bru (vertikalnivå 3)



Oversiktskart R110



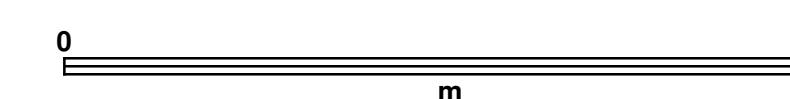
Vertikalnivå 2 (på bakken)



TEGNFORKLARING PBL § 12 REGULERINGSPLAN

SAMFERDSELSANLEGG OG TEKNISK INFRASTRUKTUR (PBL § 12-5, nr 2)	EIERFORM
KV1-2 Kjøreveg	o = offentlig
GS Gang-/sykkelveg	f = felles
AVT1-4 Annen veggrunn - tekniske anlegg	
LINJESYMBOLER	
— Plangrense	
- - - Grense for arealformål	
⊞ RpOmråde	

Målestokk 1:1000 (A1)
Koordinatsystem Euref 89 Sone 32
Høydegrunnlag NN 2000
Dato basiskart 03.07.2023
Ekvidistanse 1 m



Plannavn: Ny fastlandsforbindelse
PlanID: 2019001

Vertikalnivå 3 (over bakken) Reguleringsbestemmelser følger som vedlegg

Forslagsstiller: Vestfold og Telemark fylkeskommune / Færdar kommune			
Revisjoner			
Saksbehandling etter plan- og bygningsloven	Saksnr.	Dato	Saksbehandler
Behandling av planoppstart	120/19	15.05.2019	AD
1. gangs behandling i hovedutvalget	011/23	25.01.2023	AD
Rev. etter offentlig ettersyn		30.06.2023	AD
Sluttbehandling			AD
Plan utarbeidet av: COWI			
Tegnmr.	Dato	Saksbehandler	
R110	04.01.2023	AD	